PREFECTURE DE MAINE-ET-LOIRE

Liberté • Égalité • Fraternité
RÉPUBLIQUE FRANÇAISE

Plan de Prévention des Risques Naturels Prévisibles Inondation

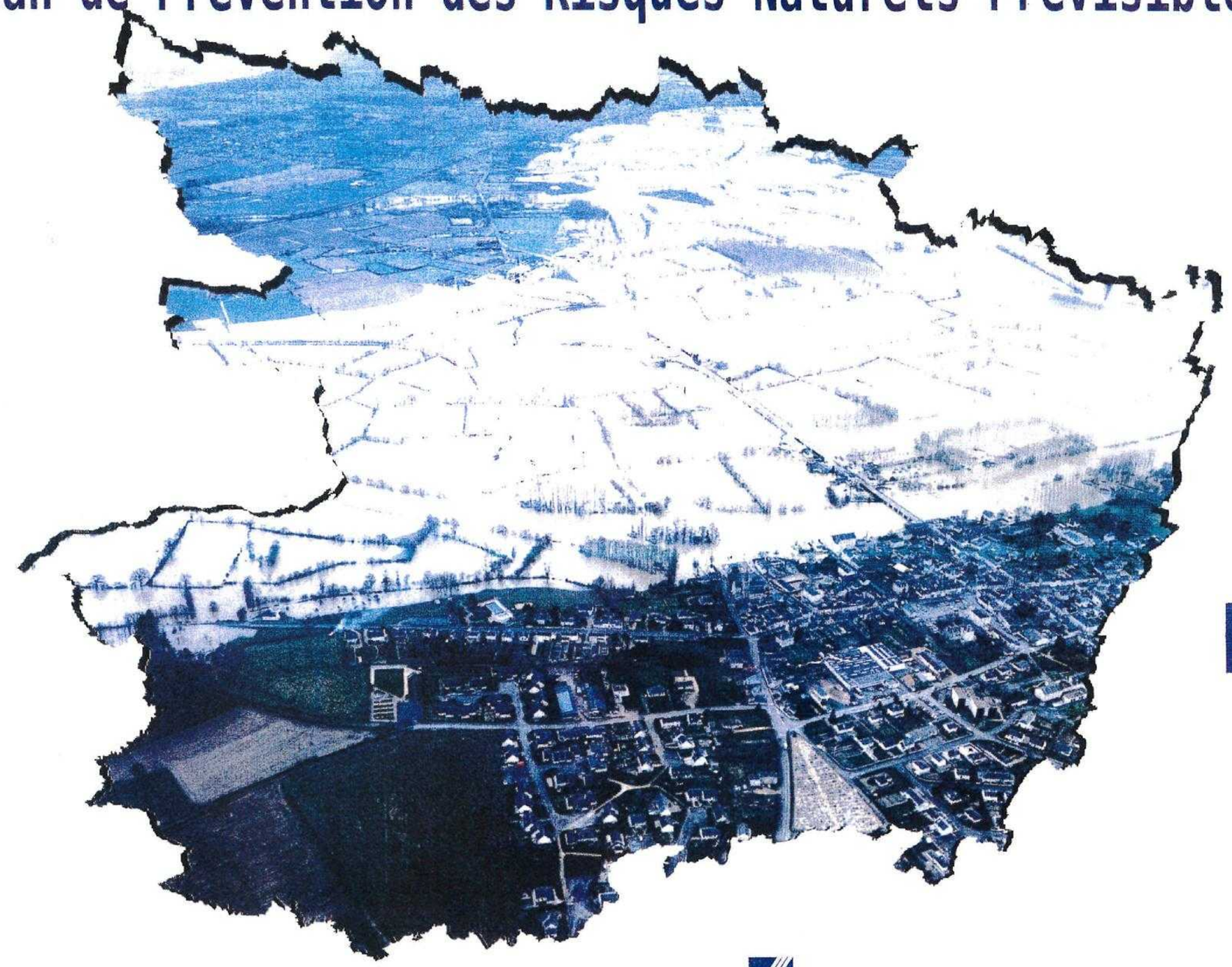

DOSSIER D'APPROBATION

Vu pour être Annexé à l'Arrêté Préfectoral en date du : .....

pour le préfet et par délégation
le chef du bureau des affaires foncières
et de l'urbanisme,

Valérie GRENON

PPR Sarthe

Rapport de présentation

Documents graphiques
1/10000 - 1/5000

Règlement

mars 2006

Direction Départementale de l'Equipement de Maine-et-Loire

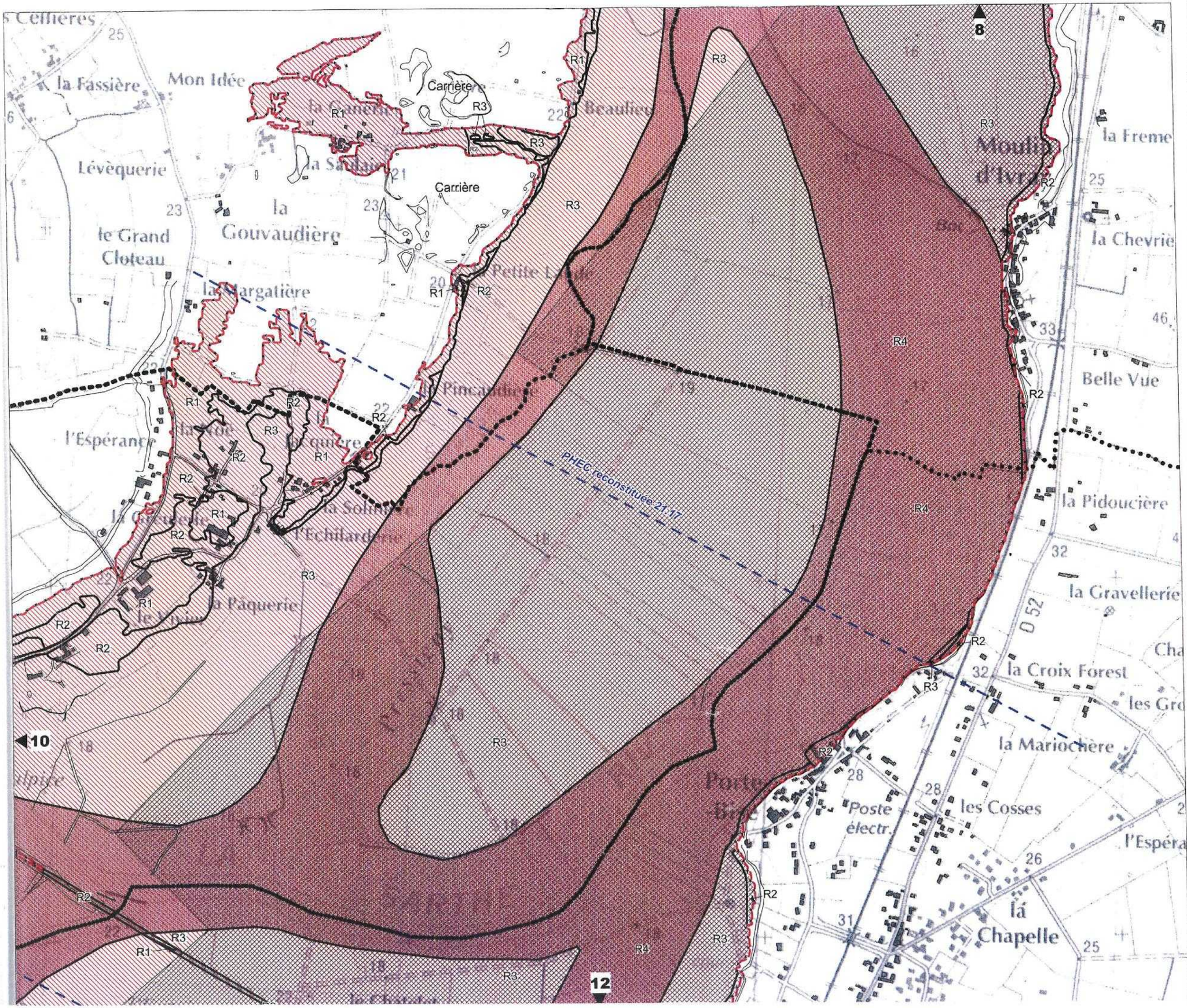

ETRICHE
TIERCE
CHEFFES
JUVARDEIL

9

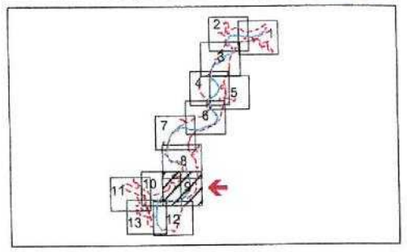

- périmètre du PPR inondation
- limites de zones d'aléas
- ZONE ROUGE - zone inondable à préserver de toute urbanisation nouvelle
  - R1- aléa faible
  - R2- aléa moyen
  - R3- aléa fort
  - R4- aléa très fort
- ZONES BLEUES - secteurs inondables urbanisés
  - B1- aléa faible
  - B2- aléa moyen
- ZONE de vitesse marquée
- ZONE de clapots
- PHEC 12.00 repères de crues "NGF"
- altitude reconstituée des Plus Hautes Eaux Connues (PHEC) ou crues modélisées (PHE) référence IGN69
- limite communale

NOTION D'ALEAS

ALEA 1 - FAIBLE
profondeur de submersion inférieure à 1 m sans vitesse significative

ALEA 2 - MOYEN
entre 1 et 1.50m sans vitesse significative ou inférieure à 1m avec vitesse significative et/ou avec clapot significatif

ALEA 3 - FORT
supérieure à 1.50m sans vitessesignificative ou entre 1 et 1.50m avec vitesse significative et/ou avec clapot significatif

ALEA 4 - TRES FORT
supérieure à 1.50m avec vitesse significative

N

Echelle 1/10000

Liberté • Égalité • Fraternité
RÉPUBLIQUE FRANÇAISE

direction départementale de l'Équipement Maine-et-Loire

C:_Users\PPRSarthe\Document\PPRSarthe.wor

JUVARDEIL
CHEFFES
TIERCE

10

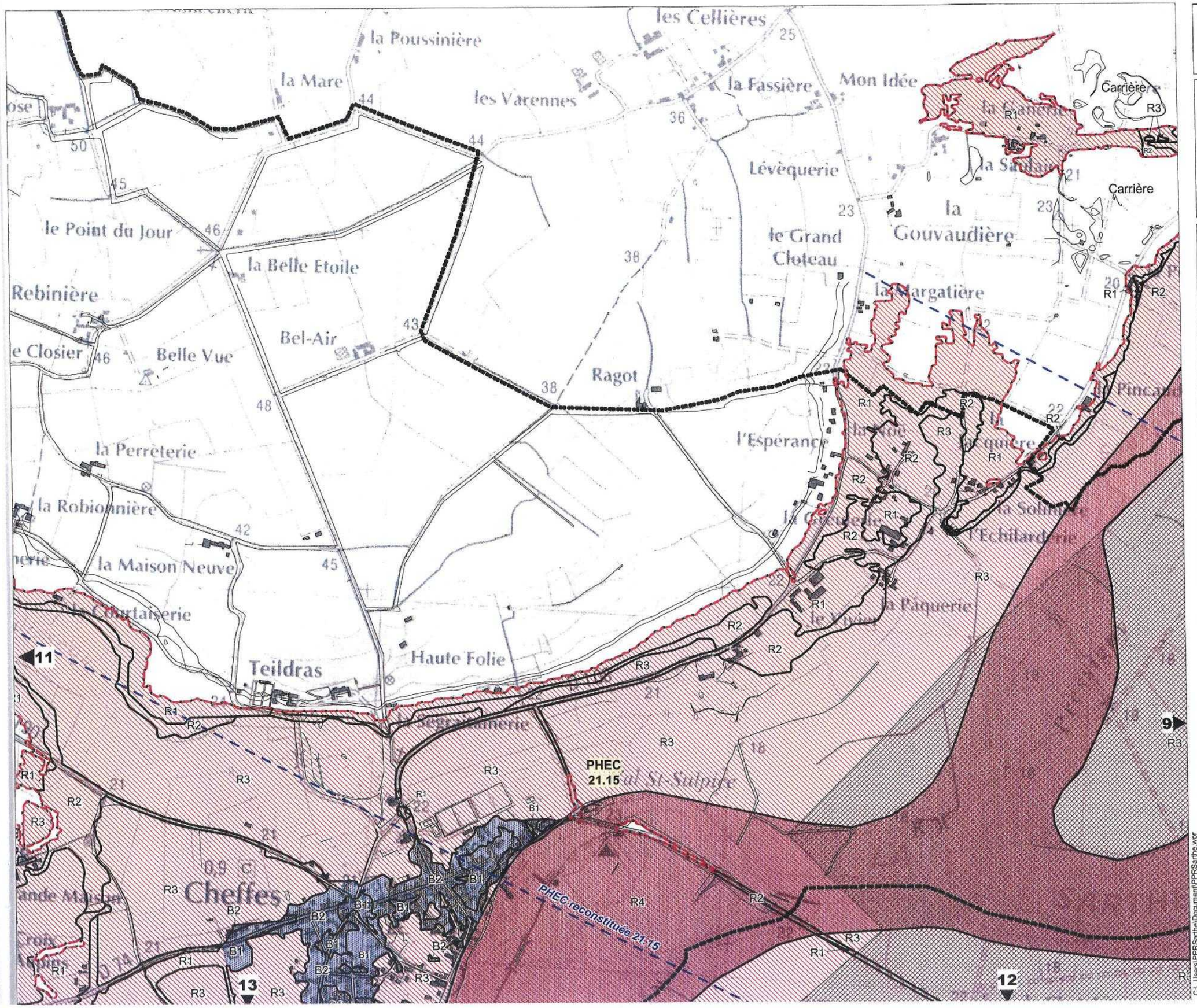

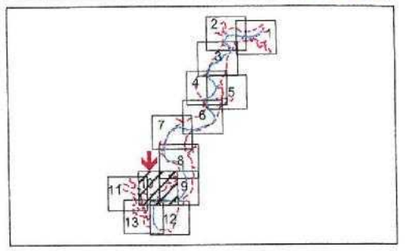

- périmètre du PPR inondation
- limites de zones d'aléas
- ZONE ROUGE - zone inondable à préserver de toute urbanisation nouvelle
  - R1- aléa faible
  - R2- aléa moyen
  - R3- aléa fort
  - R4- aléa très fort
- ZONES BLEUES - secteurs inondables urbanisés
  - B1- aléa faible
  - B2- aléa moyen
- ZONE de vitesse marquée
- ZONE de clapots
- PHEC 12.00 repères de crues "NGF"
- altitude reconstituée des Plus Hautes Eaux Connues (PHEC) ou crues modélisées (PHE) référence IGN69
- limite communale

NOTION D'ALEAS

ALEA 1 - FAIBLE
profondeur de submersion inférieure à 1 m sans vitesse significative

ALEA 2 - MOYEN
entre 1 et 1.50m sans vitesse significative
ou inférieure à 1m avec vitesse significative
et/ou avec clapot significatif

ALEA 3 - FORT
supérieure à 1.50m sans vitessesignificative
ou entre 1 et 1.50m avec vitesse significative
et/ou avec clapot significatif

ALEA 4 - TRES FORT
supérieure à 1.50m avec vitesse significative

N

Echelle 1/10000

Liberté • Égalité • Fraternité
RÉPUBLIQUE FRANÇAISE

direction départementale de l'Équipement Maine-et-Loire

C:_Users\PPRSarthe\Document\PPRSarthe.wor

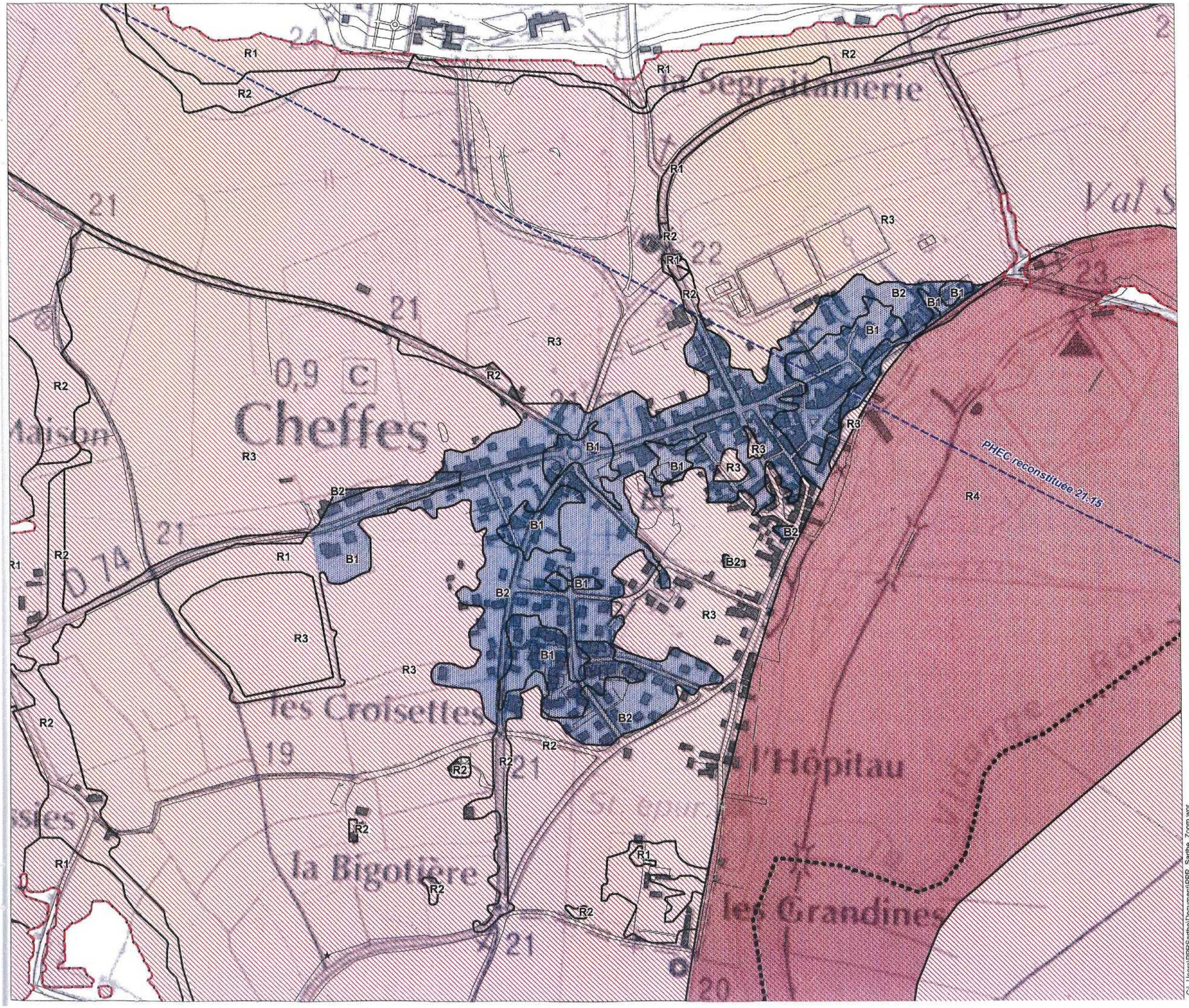

C:\Users\PPRSarthe\Documents\PPR_Sarthe_Zoom.wor

CHEFFES

10bis

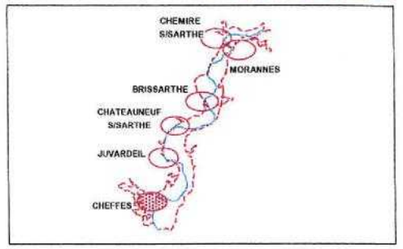

- périmètre du PPR inondation
- limites de zones d'aléas
- ZONE ROUGE - zone inondable à préserver de toute urbanisation nouvelle
  - R1- aléa faible
  - R2- aléa moyen
  - R3- aléa fort
  - R4- aléa très fort
- ZONES BLEUES - secteurs inondables urbanisés
  - B1- aléa faible
  - B2- aléa moyen
- ZONE de vitesse marquée
- ZONE de clapots
- PHEC 12.00 repères de crues "NGF"
- altitude reconstituée des Plus Hautes Eaux Connues (PHEC) ou crues modélisées (PHE) référence IGN69
- limite communale

NOTION D'ALEAS

ALEA 1 - FAIBLE
profondeur de submersion inférieure à 1 m sans vitesse significative

ALEA 2 - MOYEN
entre 1 et 1.50m sans vitesse significative ou inférieure à 1m avec vitesse significative et/ou avec clapot significatif

ALEA 3 - FORT
supérieure à 1.50m sans vitessesignificative ou entre 1 et 1.50m avec vitesse significative et/ou avec clapot significatif

ALEA 4 - TRES FORT
supérieure à 1.50m avec vitesse significative

N

Echelle 1/5000

Liberté • Égalité • Fraternité
RÉPUBLIQUE FRANÇAISE

direction départementale de l'Équipement
Maine-et-Loire
Service Environnement Risque Navigation
Prévention des Risques Naturels

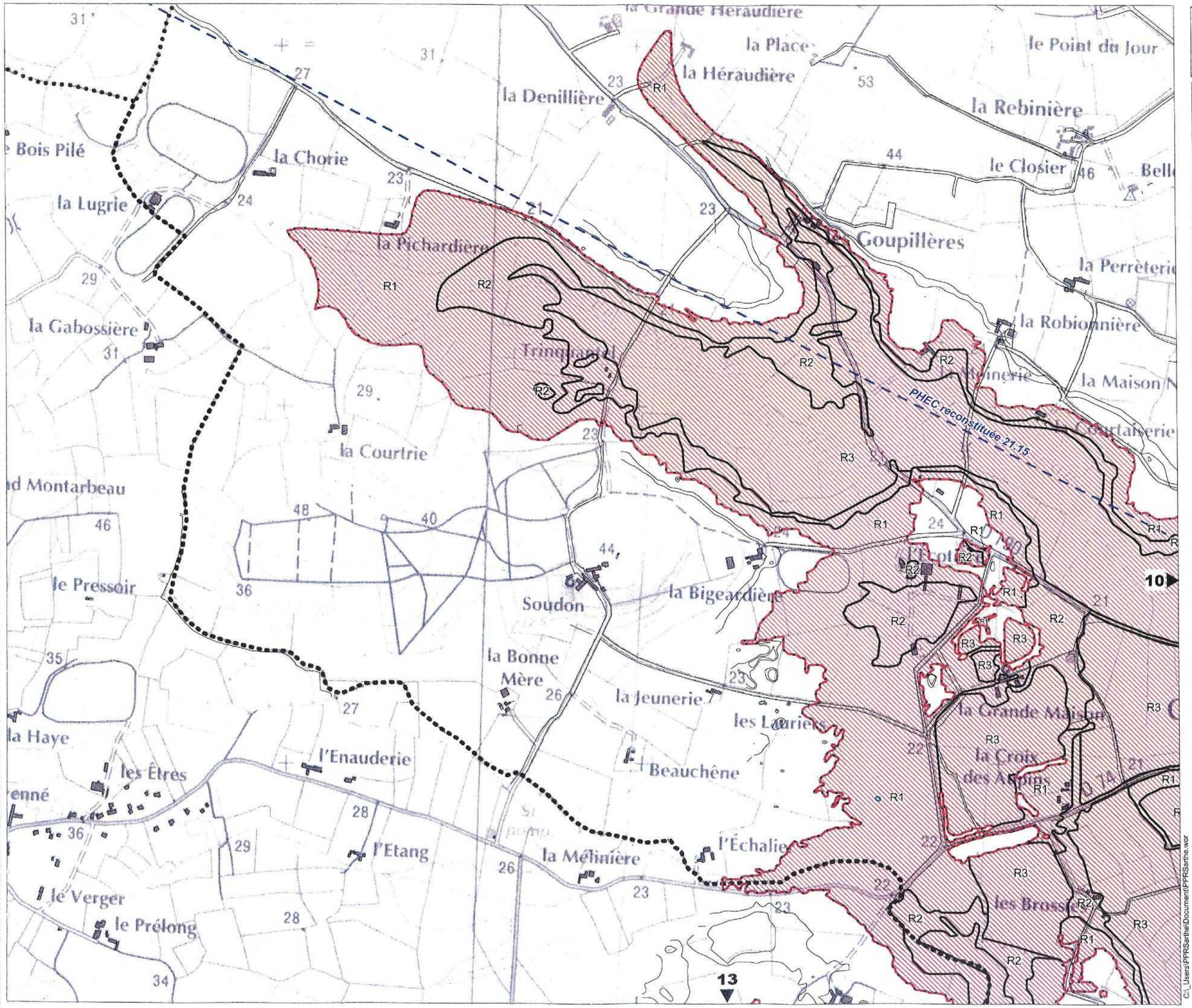

CHEFFES ECUILLE

11

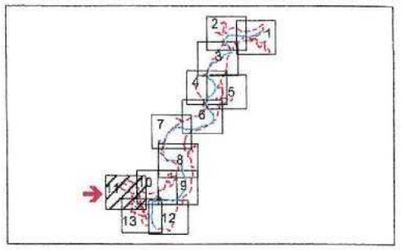

- périmètre du PPR inondation
- limites de zones d'aléas
- ZONE ROUGE - zone inondable à préserver de toute urbanisation nouvelle
  - R1- aléa faible
  - R2- aléa moyen
  - R3- aléa fort
  - R4- aléa très fort
- ZONES BLEUES - secteurs inondables urbanisés
  - B1- aléa faible
  - B2- aléa moyen
- ZONE de vitesse marquée
- ZONE de clapots
- PHEC 12.00 repères de crues "NGF"
- altitude reconstituée des Plus Hautes Eaux Connues (PHEC) ou crues modélisées (PHE) référence IGN69
- limite communale

NOTION D'ALEAS

ALEA 1 - FAIBLE
profondeur de submersion inférieure à 1 m sans vitesse significative

ALEA 2 - MOYEN
entre 1 et 1.50m sans vitesse significative ou inférieure à 1m avec vitesse significative et/ou avec clapot significatif

ALEA 3 - FORT
supérieure à 1.50m sans vitessesignificative ou entre 1 et 1.50m avec vitesse significative et/ou avec clapot significatif

ALEA 4 - TRES FORT
supérieure à 1.50m avec vitesse significative

N

Echelle 1/10000

Liberté • Égalité • Fraternité
RÉPUBLIQUE FRANÇAISE

direction départementale de l'Équipement Sarthe

Service Environnement Risque Aménagement
Prévention des Risques Naturels

C:_Users\PPRSarthe\Document\PPRSarthe.wor

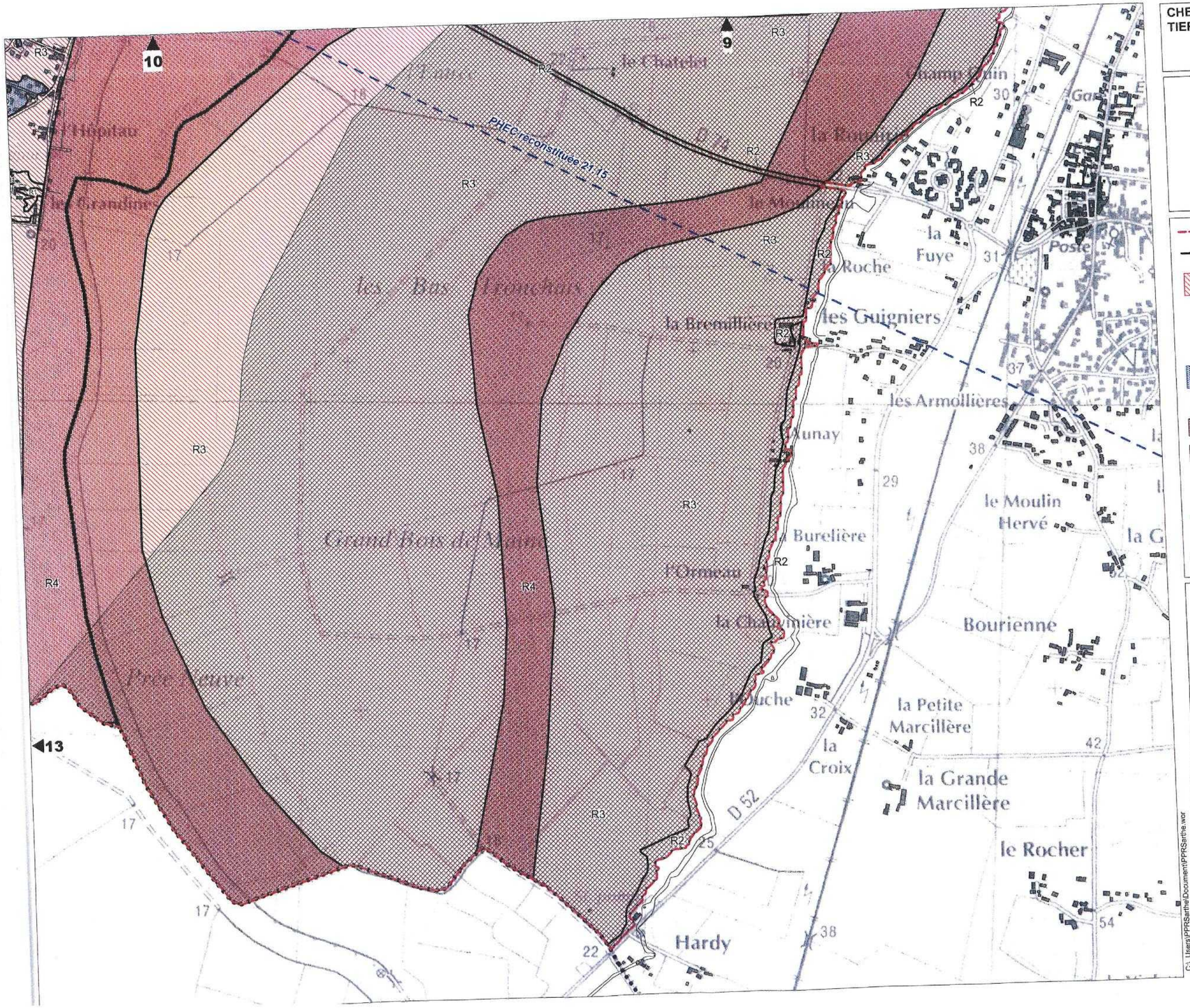

CHEFFES TIERCE

12

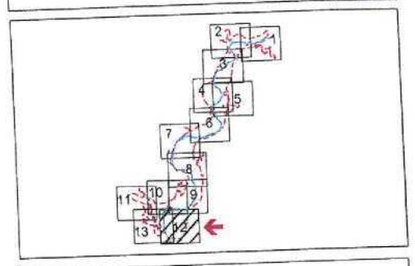

- périmètre du PPR inondation
- limites de zones d'aléas
- ZONE ROUGE - zone inondable à préserver de toute urbanisation nouvelle
  - R1- aléa faible
  - R2- aléa moyen
  - R3- aléa fort
  - R4- aléa très fort
- ZONES BLEUES - secteurs inondables urbanisés
  - B1- aléa faible
  - B2- aléa moyen
- ZONE de vitesse marquée
- ZONE de clapots
- PHEC 12.00 repères de crues "NGF"
- altitude reconstituée des Plus Hautes Eaux Connues (PHEC) ou crues modélisées (PHE) référence IGN69
- limite communale

NOTION D'ALEAS

ALEA 1 - FAIBLE
profondeur de submersion inférieure à 1 m sans vitesse significative

ALEA 2 - MOYEN
entre 1 et 1.50m sans vitesse significative ou inférieure à 1m avec vitesse significative et/ou avec clapot significatif

ALEA 3 - FORT
supérieure à 1.50m sans vitessesignificative ou entre 1 et 1.50m avec vitesse significative et/ou avec clapot significatif

ALEA 4 - TRES FORT
supérieure à 1.50m avec vitesse significative

N

Echelle 1/10000

Liberté • Égalité • Fraternité
RÉPUBLIQUE FRANÇAISE

direction départementale de l'Équipement Sarthe

Service Environnement Risque Aménagement
Préservation des Espaces Naturels

C:_Users\PPRSarthe\Document\PPRSarthe.wor

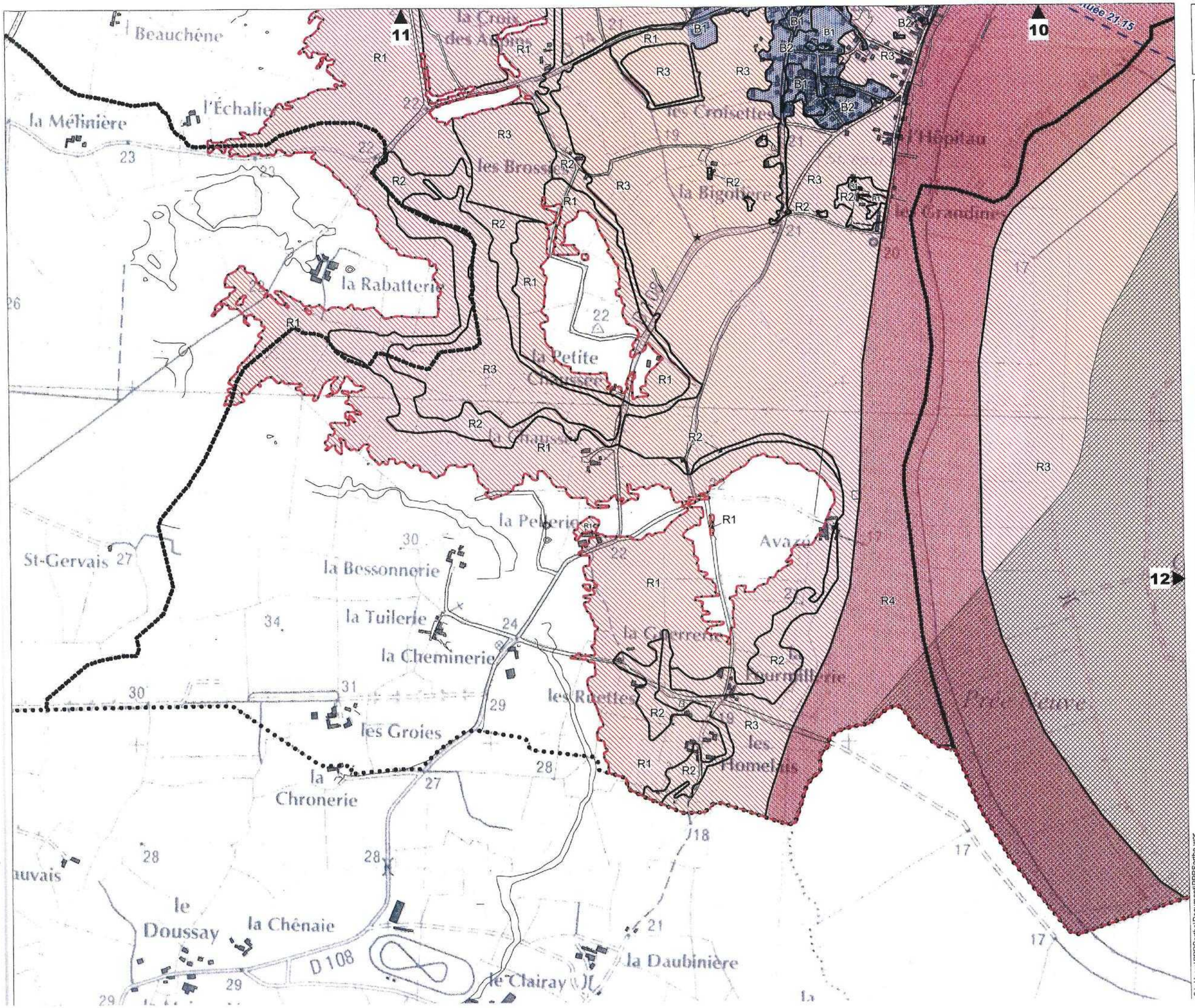

CHEFFES
ECUILLE
TIERCE

13

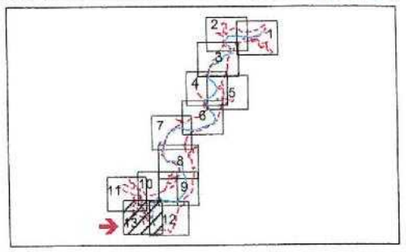

périmètre du PPR inondation

limites de zones d'aléas

ZONE ROUGE - zone inondable à préserver de toute urbanisation nouvelle
- R1- aléa faible
- R2- aléa moyen
- R3- aléa fort
- R4- aléa très fort

ZONES BLEUES - secteurs inondables urbanisés
- B1- aléa faible
- B2- aléa moyen

ZONE de vitesse marquée

ZONE de clapots

PHEC 12.00 repères de crues "NGF"

altitude reconstituée des Plus Hautes Eaux Connues (PHEC) ou crues modélisées (PHE) référence IGN69

limite communale

NOTION D'ALEAS

ALEA 1 - FAIBLE
profondeur de submersion inférieure à 1 m sans vitesse significative

ALEA 2 - MOYEN
entre 1 et 1.50m sans vitesse significative ou inférieure à 1m avec vitesse significative et/ou avec clapot significatif

ALEA 3 - FORT
supérieure à 1.50m sans vitesseSignificative ou entre 1 et 1.50m avec vitesse significative et/ou avec clapot significatif

ALEA 4 - TRES FORT
supérieure à 1.50m avec vitesse significative

N

Echelle 1/10000

Liberté • Égalité • Fraternité
RÉPUBLIQUE FRANÇAISE

direction départementale de l'Équipement
Sarthe et Loire

C:_Users\PPRSarthe\Document\PPRSarthe.wor